


## Robidog-Standorte in der Gemeinde Rothrist


- |    |  |    |  |
|----|--|----|--|
| 1  | Feuerwehrlokal                               | 31 | Parkplatz Waldrand Kanalweg                    |
| 2  | Tunnelweg SBB Werkhof                        | 32 | Neuweg - Zughölzli                             |
| 3  | Tunnelweg Hungerzelg (alte Grube)            | 33 | Titlisweg - Tödiweg                            |
| 4  | Biotop Hungerzelg                            | 34 | Moosweg  |
| 5  | Übersetzstelle Bonigen                       | 35 | Rössliweg - Natterweg                          |
| 6  | Aareweg: Fussweg (Aareinseln)                | 36 | Wiggerbrücke - Autobahn                        |
| 7  | Industriestrasse Wasserrad                   | 37 | Pumpwerk Flecken Güterstrasse                  |
| 8  | Bornweg – Brunnerweg                         | 38 | Jöndliweg – Hilfiker (Radweg)                  |
| 9  | Aareweg, neues Kraftwerk                     | 39 | Bahnweg - Grüthgasse                           |
| 10 | Parkplatz Stauwehr (altes Kraftwerk)         | 40 | Erlenweg                                       |
| 11 | Fussweg Rishaldenweg Werkh. Hallwyler – Aare | 41 | Helblingweg Ibis                               |
| 12 | Bahnhof – Blumenweg                          | 42 | Fichtenweg (Waldrand)                          |
| 13 | Grienweg – Grundweg                          | 43 | Weidweg (Waldrand Gärtnerei Bühler)            |
| 14 | Rosenweg – Breitenstrasse                    | 44 | Fussweg Schärhusweg-Grossenweg                 |
| 15 | Rothmatt (Schulhaus)                         | 45 | Rubernstrasse (Waldrand Bauernhaus Wiederkehr) |
| 16 | Schlachthaus Oberwil                         |    |  |
| 17 | Holzweidweg – Oberholzweg                    |    |  |
| 18 | Waldrand Galliweg - Reservoirweg             |    |  |
| 19 | Winterhaldenweg – Lindenweg                  |    |  |
| 20 | Kirchweg – Geisshubelweg (Linde)             |    |  |
| 21 | Parkplatz reformierte Kirche                 |    |  |
| 22 | Bernstrasse – Grüthgässli                    |    |  |
| 23 | Zentrumsweg (Block)                          |    |  |
| 24 | Zentrumsweg – Fussweg Parkweg                |    |  |
| 25 | Parkweg - Bernstrasse                        |    |  |
| 26 | Bachweg (Kindergarten)                       |    |  |
| 27 | Schellbergweg - Schlufihag (Altersheim)      |    |  |
| 28 | Robert Barth Weg (Badiweg)                   |    |  |
| 29 | Stampfiweg Pfaffnernbrücke                   |    |  |
| 30 | Waldhaus                                     |    |  |



Gemeinde  
**ROTHRIST**  
1: 8 000



Informations- und Freizeitkarte




Waldweiher, Brunnen (G7)



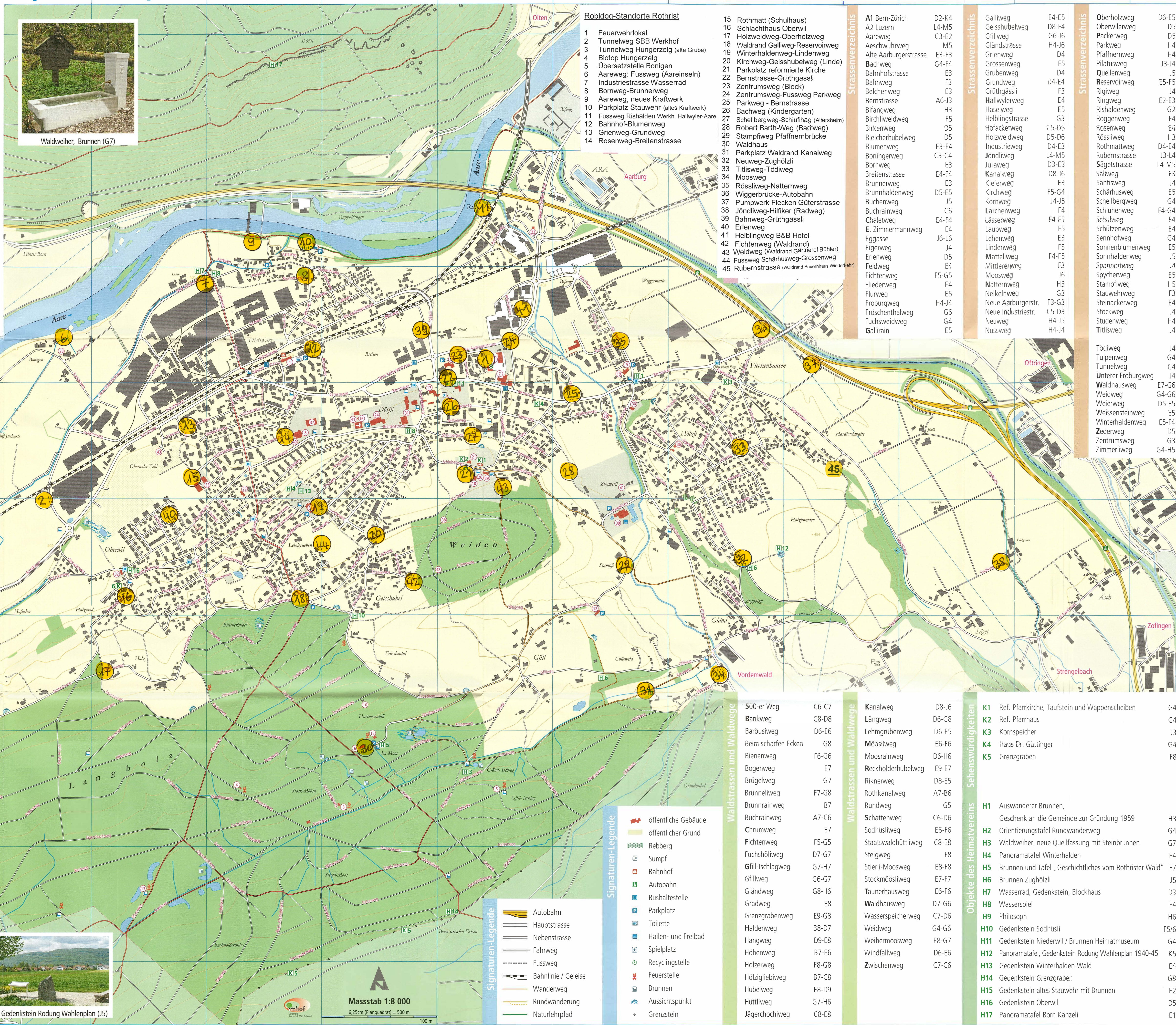
Auswanderer Brunnen (H3)



Gedenkstein altes Stauwehr (E2)



Panoramatafel, Gedenkstein Rodung Wahlenplan (J5)



**Robidog-Standorte Rothrist**

- 1 Feuerwehrlokal
- 2 Tunnelweg SBB Werkhof
- 3 Tunnelweg Hungerzelg (alte Grube)
- 4 Biotop Hungerzelg
- 5 Übersetzstelle Bonigen
- 6 Aareweg; Fussweg (Aareinseln)
- 7 Industriestrasse Wasserrad
- 8 Bornweg-Brunnerweg
- 9 Aareweg, neues Kraftwerk
- 10 Parkplatz Stauwehr (altes Kraftwerk)
- 11 Fussweg Rishalden Werkh. Hallwyl-Aare
- 12 Bahnhof-Blumenweg
- 13 Grienerweg-Grundweg
- 14 Rosenweg-Breitenstrasse

**Strassenverzeichnis**

- 15 Rothmatt (Schulhaus)
- 16 Schlachthaus Oberwil
- 17 Holzweidweg-Oberholzweg
- 18 Waldrand Galliweg-Reservoirweg
- 19 Winterhaldenweg-Lindenweg
- 20 Kirchweg-Geisshubelweg (Linde)
- 21 Parkplatz reformierte Kirche
- 22 Bernstrasse-Grüthgässli
- 23 Zentrumsweg (Block)
- 24 Zentrumsweg-Fussweg Parkweg
- 25 Parkweg - Bernstrasse
- 26 Bachweg (Kindergarten)
- 27 Schellbergweg-Schlufhag (Altersheim)
- 28 Robert Barth-Weg (Badiweg)
- 29 Stampfweg Pfaffnerbrücke
- 30 Waldhaus
- 31 Parkplatz Waldrand Kanalweg
- 32 Neuweg-Zughölzli
- 33 Titlisweg-Tödiweg
- 34 Moosweg
- 35 Rössliweg-Natterweg
- 36 Wiggerbrücke-Autobahn
- 37 Pumpwerk Flecken Güterstrasse
- 38 Jöndliweg-Hilfiker (Radweg)
- 39 Bahnweg-Grüthgässli
- 40 Erlenweg
- 41 Helblingweg B&B Hotel
- 42 Fichtenweg (Waldrand)
- 43 Weidweg (Waldrand Gärtnerei Bühler)
- 44 Fussweg Schärhusweg-Grossenweg
- 45 Rubernstrasse (Waldrand Bauernhaus Wiederkehr)

**Strassenverzeichnis**

- A1 Bern-Zürich
- A2 Luzern
- Aareweg
- Aeschwuhweg
- Alte Aarburgerstrasse
- Bachweg
- Bahnhofstrasse
- Bahnweg
- Belchenweg
- Bernstrasse
- Bifangweg
- Birchliweidweg
- Birkenweg
- Bleicherhubelweg
- Blumenweg
- Boningerweg
- Bornweg
- Breitenstrasse
- Brunnerweg
- Brunnhaldenweg
- Buchenweg
- Buchrainweg
- Chaletweg
- E. Zimmermannweg
- Flurweg
- Frobürgweg
- Fröschenthalweg
- Fuchsweidweg
- Gallrain

**Strassenverzeichnis**

- D2-K4
- L4-M5
- C3-E2
- M5
- E3-F3
- G4-F4
- E3
- F3
- E3
- A6-J3
- H3
- F5
- D5
- D5
- E3-F4
- C3-C4
- E3
- E4-F4
- E3
- D5-E5
- J5
- C6
- E4-F4
- E4
- J6-L6
- J4
- D5
- E4
- F5-G5
- E4
- F5
- H4-J4
- G6
- G4
- E5

**Strassenverzeichnis**

- E4-E5
- D8-F4
- G6-J6
- H4-J6
- D4
- F5
- D4
- D4-E4
- F3
- E4
- E5
- G3
- C5-D5
- D5-D6
- D4-E3
- L4-M5
- D3-E3
- D8-J6
- E3
- F5-G4
- J4-J5
- F4
- F4-F5
- F5
- E3
- F5
- F4-F5
- C5-D3
- H4-J5
- H4-J4

- J4
- G4
- C4
- J4
- E7-G6
- G4-G6
- D5-E5
- E5
- E5-F4
- D5
- G3
- G4-H5

- Signaturen-Legende**
- öffentliche Gebäude
  - öffentlicher Grund
  - Rebberg
  - Sumpf
  - Bahnhof
  - Autobahn
  - Bushaltestelle
  - Parkplatz
  - Toilette
  - Hallen- und Freibad
  - Spielplatz
  - Recyclingstelle
  - Feuerstelle
  - Brunnen
  - Aussichtspunkt
  - Grenzstein

- Waldstrassen und Waldwege**
- 500-er Weg
  - Bankweg
  - Barösiweg
  - Beim scharfen Ecken
  - Bienenweg
  - Bogenweg
  - Brügelweg
  - Brünneliweg
  - Brunnrainweg
  - Buchrainweg
  - Chrumweg
  - Fichtenweg
  - Fuchshöliweg
  - Gfäll-Ischlagweg
  - Gfällweg
  - Gländweg
  - Gradweg
  - Grenzgrabenweg
  - Haldenweg
  - Hangweg
  - Höhenweg
  - Holzerweg
  - Hölzligliweg
  - Hubelweg
  - Hüttliweg
  - Jägerchochiweg

- Waldstrassen und Waldwege**
- Kanalweg
  - Längweg
  - Lehmgrubenweg
  - Möösliweg
  - Moosrainweg
  - Reckholderhubelweg
  - Riknerweg
  - Rothkanalweg
  - Rundweg
  - Schattenweg
  - Sodhüsiweg
  - Staatswaldhüttliweg
  - Steigweg
  - Stierli-Moosweg
  - Stockmöösiweg
  - Taunerhausweg
  - Waldhausweg
  - Wasserspeicherweg
  - Weidweg
  - Weihermoosweg
  - Windfallweg
  - Zwischenweg

- Objekte des Heimatvereins**
- H1 Auswanderer Brunnen, Geschenk an die Gemeinde zur Gründung 1959
  - H2 Orientierungstafel Rundwanderweg
  - H3 Waldweiher, neue Quellfassung mit Steinbrunnen
  - H4 Panoramatafel Winterhalden
  - H5 Brunnen und Tafel „Geschichtliches vom Rothrist Wald“
  - H6 Brunnen Zughölzli
  - H7 Wasserrad, Gedenkstein, Blockhaus
  - H8 Wasserspiel
  - H9 Philosph
  - H10 Gedenkstein Sodhüsi
  - H11 Gedenkstein Niederwil / Brunnen Heimatmuseum
  - H12 Panoramatafel, Gedenkstein Rodung Wahlenplan 1940-45
  - H13 Gedenkstein Winterhalden-Wald
  - H14 Gedenkstein Grenzgraben
  - H15 Gedenkstein altes Stauwehr mit Brunnen
  - H16 Gedenkstein Oberwil
  - H17 Panoramatafel Born Känzeli

Masstab 1:8 000  
6,25cm (Planquadrat) = 500 m